






Донецька область

Місто Сніжне



30 грудня 1962 року місто Сніжне віднесено у підпорядкування обласній промисловій раді

Указ Президії Верховної Ради УРСР

Про віднесення в підпорядкування обласних промислових рад міст з
підпорядкованими їхнім радам населеними пунктами

Президія Верховної Ради Української РСР п о с т а н о в л я є:

Віднести у відання обласних /промислових/ Рад депутатів трудящих такі
міста з підпорядкованими їх Радам населеними пунктами:

... по Донецькій області

...

м. Сніжне – з селищами міського типу Андріївка, Гірницьке, Залісне,
Оріхівський, Первомайський, Ремівка, Северне;

...

Голова Президії Верховної Ради УРСР

Секретар Президії Верховної Ради УРСР

Д.Коротченко

А.Зленко

04 січня 1965 року

Указ Президиума Верховного Совета УССР

О внесении изменений в административное районирование
Украинской ССР

Президиум Верховного Совета Украинской ССР п о с т а н о в л я е т :

В связи с объединением областных промышленных и областных сельских Советов депутатов трудящихся Украинской ССР и учитывая предложения о разукрупнении районов, внести изменения в административное районирование и утвердить следующие районы республики:

... по Донецкой области

...

Оставить следующие города областного подчинения: ... *Снежное* с пгт.Андреевка, Горняцкое, Залесное, Первомайский и Северное; ...

...

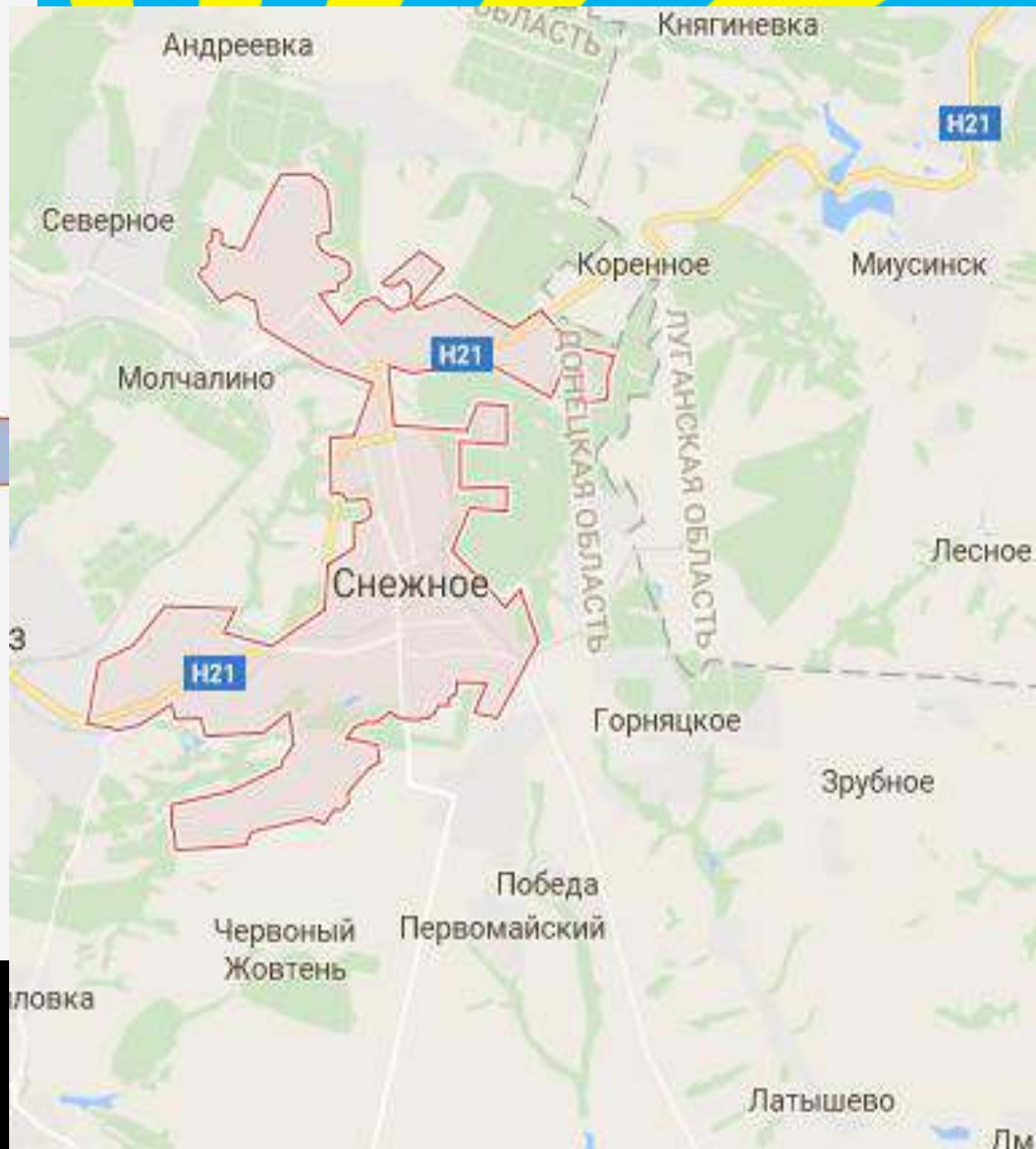
Председатель Президиума Верховного Совета УССР

Д. Коротченко

Секретарь Президиума Верховного Совета УССР

А. Зленко

Мапа міста Сніжне



м. Сніжне на мапі
Донецької області

Стела м. Сніжне.



Терикон біля старого автовокзалу.



Центральна вулиця. 1975 рік.



Міський ринок. 1992 рік.



Свято-Миколаївська церков. 1992 рік.





Адміністративна будівля виконавчого комітету Сніжнянської міської ради.



Сніжнянський машинобудівний завод ВАТ «Мотор Січ». 2010 рік.



Адміністративна будівля «Шахти «Ударник» державного підприємства «Сніжнеантрацит». 2008 рік.



Ремовський Свято-Іоанно-Богословський храм.



У виставці використано матеріали:

1. Збірника документів і матеріалів Державного архіву Донецької області «История административно-территориального деления Донецкой области 1919-2000 гг..», 2001.
2. Веб-сайту Вікіпедія.
3. Веб-сайту «Старые фотографии городов».